

CLUBBLAD DECEMBER 2020, NR 46-12




NIEUWS



In dit nummer o.a.

- **Van de Bestuurstafel**
- **Vooruitblik ws Cromvoirt**
- **Airbornepad**
- **Vervolg Walk of Wisdom en Mullerthal**
- **Indeling Clubcompetitie 2021**



M.V.D. HEIJDEN
AUTOCENTRUM ZIJTAART

WWW.MVDHEIJDENZIJTAART.NL

PASTOOR CLERCXSTRAAT 34
5465 RH ZIJTAART, 0413-363374
INFO@MVDHEIJDENZIJTAART.NL



*Het autobusbedrijf waar U
het beste mee UIT bent !*

Sint-Oedenrode Tel. 0413-472545



wandelgidsen en OLAT shirts/caps zijn te bestellen in de OLAT Boetiek
boetiek@olat.nl of bij het startbureau

LANDSCHAP
reisboekwinkel

LANDKAARTEN REISGIDSEN ATLASSEN GLOBES
WANDELKAARTEN TAALGIDSEN FIETSKAARTEN
FOTOBOEKEN LANDENINFORMATIE REISVERHALEN

www.landschapreisboekwinkel.nl


info@landschapreisboekwinkel.nl
T 040 2569653
ook te volgen op Facebook



**Heerlijk wandelen
in de Auvergne**

INFO:
WWW.GRANGEDELABASTIDE.COM

overnachten met gezellige Brabantse
gastvrijheid



De Vresselse Hut
de gezelligste 'Hut' in de regio

Al meer dan 40 jaar het adres voor
bruiloften, recepties, bedrijfsfeesten,
vergaderingen en kinderfeesten.

t 0499 472 870 • www.devresselsehut.nl



IN DIT NUMMER



Van de Bestuurstafel
blz. 5



Vooruitblik ws Cromvoirt
blz. 6-8



Airbornepad
blz. 12



Clubcompetitie 2021
blz. 18-19



COLOFON

Redactie OLATNieuws

Mariet Ahlers
Lineke den Boer (*eindredactie, vormgeving*)
Lies Wesseling
Gerda Woestenbergh (*coördinatie*)
Frans van den Boom, Noud Wijn (*fotografie*)
Otto Ahlers (*archivering, techniek*)
Joop Wesseling (*bestuursafgevaardigde*)

Inleveren kopij volgend nummer t/m 20 december 2020

olatnieuws@olat.nl

Website-redactie

Petra Rommers (*coördinatie*)
Ankie van Boxtel, Mariet Ahlers
Otto Ahlers (*websitebeheerder*)
websiteredactie@olat.nl

Ledenadministratie & abonnementen

Jet Dreesen
Groot Paradijs 29, 5611 KA Eindhoven
040-2903060 of leden@olat.nl

Druk

Drukkerij SNEP BV, Eindhoven

ISSN 1570-4831



VOORWOORD

Beste leden van wsv OLAT,

Dit is het laatste nummer van 2020. Een jaar dat geschiedenis zal schrijven en nog lang ons dagelijks leven zal beïnvloeden. Covid-19 heeft op 2020 een stempel gedrukt en uiteraard is ook OLAT geraakt. De meeste OLAT-activiteiten konden vanwege covid-19 geen doorgang vinden. Zoveel als mogelijk zijn we creatief te werk gegaan om een en ander nog wel mogelijk te maken. Aan inzet heeft het daarbij niet ontbroken. Op verzoek van de kWbn draaiden we in juli met succes een pilot wandeltocht en we dachten dat de winterseries weer doorgang konden vinden. Ook de overige (twee)wekelijkse activiteiten gingen weer van start.

Echter, we werden in oktober door de realiteit van de 2e coronagolf ingehaald.

Toch gaan we onvervaard verder en voor 2021 hebben we voor u weer een mooi wandelprogramma bijgesloten. Want ooit wordt alles weer normaal en tot dan blijven we improviseren met wat wel mogelijk is.

Doordat praktisch alle sportactiviteiten stil lagen, ontdekten velen het wandelen, want op individuele basis of in kleine groepjes was dit nog wel mogelijk. Het was nog nooit zo druk met wandelaars! Daarvoor ook heeft OLAT op haar website gratis wandelroutes geplaatst. We hebben geen echt inzicht, maar we denken dat velen hiervan gebruik hebben gemaakt. Het is namelijk de meest bekeken pagina op onze website.

Hopelijk is dit niet van tijdelijk duur en blijft men straks ook wandelen. Wandelen is gezond en maakt het hoofd leeg.

Voor de kWbn en daarmee ook voor OLAT ligt de uitdaging om deze nieuwe wandelaars ook warm te krijgen voor georganiseerde wandeltochten. Daarbij kunnen jullie OLAT van dienst zijn. Jullie zijn onze wandelende ambassadeurs. Vertel vrienden en bekenden wat OLAT is en doet voor de wandelaars. Toon ze ons wandelprogramma voor 2021. Neem ze een keer mee als dit weer kan en laat ze zo kennis maken met OLAT. Wie weet gaat er een (wandel)wereld voor hen open. Wij rekenen op jullie!

Blijf gezond en geniet met volle teugen van het wandelen.

-Ad Ketelaars-
bestuurslid/penningmeester

De redactie verwelkomt alle bijdragen in woord en beeld van OLAT-leden en over OLAT-evenementen. Indien nodig kunnen stukken worden ingekort. Voor de inhoud van de advertenties in dit clubblad kan door het bestuur van OLAT en de redactie van het OLATNieuws geen enkele verantwoordelijkheid worden aanvaard. Bezoek ook onze website: www.olat.nl

OLAT COMMISSIES

Langeafstand- Prestatie- en Snelwandelen

Frank Marchand (*bestuur/voorzitter*),
Rob van Stuivenberg, Esther van der
Velden
lps@olat.nl

Dagwandelocten

Ad Ketelaars (*bestuur/voorzitter*),
Johan van de Sande, Mia Dielesen
dagtochten@olat.nl

Clubreizen

Ad Ketelaars (*bestuur*), Pierre Emans
Isis la Croix (*informatie*)
06-38255805 (18.00-20.00 uur)
clubreizen@olat.nl

OLAT Wandeldagen

Joop Wesseling (*bestuur/voorzitter*),
Ad Ketelaars, Anneriet Janssen,
Mia Dielesen (*secretariaat*)
040-2552742
olat-wandeldagen@olat.nl

Wandelen op Dinsdag

Myriam van den Berg (*coördinator*)
06-11838445
wod@olat.nl

Avond4daagse

Joop Wesseling (*bestuur*)
Ton Teerling 0492-342864

Rooise Wandelingen

Joop Wesseling (*bestuur*)
Ton Teerling 0492-342864
Betsie van Mil 0413-475454
Johan van de Sande 06-22304965

Wandelgroep Oirschot

Marian van Son 06-12160535
oirschot@olat.nl

Wandelpaden

Frank Marchand (*bestuur/alg. coörd.*)
Jan van Berkel (*Airbornepad*)
Theo Beelen (*Graaf van Hornepad*)
Frank Marchand (*Hertog Hendrikpad*)

Onderscheidingen

p/a Myriam van den Berg
Kloosterstraat 26, 5391 AB Nuland
mvdberg@home.nl
Voordrachten vóór 1 nov. indienen

Technische ondersteuning

Otto Ahlers

OVERIG

Boetiek/wandeldgidsen

Daniëlle van Stuivenberg
0499-461415 boetiek@olat.nl

Overnachting Vierdaagse Nijmegen

Ad Ketelaars, Joop Wesseling
Isis la Croix (*informatie*)
06-38255805 (18.00-20.00 uur)
overnachting4daagse@olat.nl

Notuliste Bestuursvergadering

Mariet Ahlers

Vertrouwenscontactpersoon

Corry Nooyens
06-51747572
vertrouwenscontactpersoon@olat.nl



BESTUUR



Voorzitter
Joop Wesseling
Dorpsveld 33
5258 MA Berlicum
06-53909953
voorzitter@olat.nl



Penningmeester
Ad Ketelaars
Koninginnelaan
108
5491 JX Sint-
Oedenrode
0413-475824
penningmeester@olat.nl



Secretaris
Petra Rommers
Lange Tiende 3
4891 WZ Rijsber-
gen
076-5964027
secretaris@olat.nl
p.rommers@olat.nl



Vicevoorzitter
Frank Marchand
Deursenstraat 7
5043 JP Tilburg
013-5702662
f.marchand@olat.nl




Bestuurslid
Rob van
Stuivenberg
Venuslaan 39
5694 TD Breugel
0499-461415
06-13017236
r.stuivenberg@olat.nl



Bestuurslid
Ankie van Boxel
Luzerne 16
5076 HM Haaren
0411-623303
06-27237862
a.van.boxel@olat.nl



**Kandidaat-
Bestuurslid**
Marian van Son
Kerkheiseweg 13
5298 VE Liempde
06-12160535
m.van.son@olat.nl



**Bestuurslid
vacature**

DRAGERS VAN DE CORNELIS VAN MONTFORTTROFEE

Jan van de Ven; Theo Tromp; Piet Knoester; Marinus van Roosma-
len; Hein Lenders †; Ad Verbakel †; Ad van Asten; Otto Ahlers

ERELEDEN

Theo Tromp; Piet Knoester; Jan van de Ven; Jos Koolen †; Hein
Lenders †; Marinus van Roosmalen; Ad van Asten; Ad Verbakel †;
Toon van Wordragen; Joop Wesseling; Mariet Ahlers; Mia Dielesen

LEDEN VAN VERDIENSTE

Jan Cortenbach; Tonnie en Bert † de Boer; Henk Plasman; Anton
Stoop; Ad van Asten; Ben van der Velden; Ad Verbakel †; Mariet
Ahlers; Mia Dielesen; Toon van Wordragen; Kees van Vessem;
Sjaan Verbakel; Joop Wesseling; Frans Peters; Lineke den Boer;
Antoinet Gooren †; Ad Ketelaars; Otto Ahlers; Jo Willems; Frank
Marchand



OLAT WINTERSERIE CROMVOIRT

Het ziet er naar uit dat deze wandeltocht doorgang kan vinden onder een speciaal protocol. Wandelaars worden met een mailing op de hoogte gesteld als de wandeltocht doorgaat. Lees het protocol bij het inschrijven goed door en leef het tijdens de wandeltocht ook na. Belangrijk is 1,5 meter afstand houden en wandelen in groepen van maximaal 4 personen. De groepen moeten onderling 10 meter afstand in acht houden. De start vindt plaats buiten op het terras en bij de wagenrusten werken we met het principe koffie-to-go (koffie-thee-bouillon-koek). We plaatsen een toilet bij de start en bij de grote wagenrusten. Er zijn geen caf erusten.

EXTRA WINTERWANDELTOCHT

OLAT krijgt waarschijnlijk vergunning om op dinsdag 29 december een extra winterwandeltocht te organiseren vanuit Natuurpoort De Vresselse Hut in Nijssel. Dit eveneens onder een speciaal protocol. Het gaat om afstanden van 10-15-20-25-35 km richting Zijtaart. Ook hier zullen de wandelaars met een mailing op de hoogte worden gesteld als de wandeltocht doorgaat.

NIEUWE VICEVOORZITTER

OLAT heeft vanaf 9 november een nieuwe vicevoorzitter, ons bestuurslid Frank Marchand. Hij volgt daarmee Ad Ketelaars op die vanaf juni 2011 naast penningmeester ook vicevoorzitter van OLAT was. Ad gaf aan met het vicevoorzitterschap te willen stoppen aangezien het penningmeesterschap al voldoende werk met zich meebrengt.

LEDENBESTAND

Per 1 november is ons ledenbestand gedaald van 1.070 naar 992 leden. Dit zijn meer opzeggingen dan we gewend zijn. Gelukkig komen er ook nog steeds nieuwe aanmeldingen binnen, maar dat zijn er momenteel minder dan gebruikelijk, vanwege het wegvallen van activiteiten.

WIJZIGING STATUTEN EN HUISHOUELIJK REGLEMENT

Het bestuur treft voorbereidingen voor het aanpassen van onze statuten en van het huishoudelijk reglement. Zo is het voorstel de naam definitief te wijzigen in Wandelsportvereniging OLAT, waarmee we de verouderde naam Ollandse Lange Afstand Tippeelaars laten vervallen. Verder wordt het geheel aangepast aan de huidige tijdsgeest. Het voornemen is om de wijzigingsvoorstellen op de komende algemene ledenvergadering aan de leden voor te leggen en voor de wijzigingen toestemming te vragen.

ALGEMENE LEDENVERGADERING

Volgens de statuten moet de algemene ledenvergadering v or 1 juli worden gehouden. Het bestuur was voornemens om de algemene ledenvergadering eind februari 2021 te houden. Wij willen deze nu echter uitstellen naar ergens in april of mei, aangezien wij het liefst zien dat de leden fysiek aanwezig kunnen zijn. Digitaal vergaderen heeft niet onze voorkeur.



Prettige Feestdagen



Een woordje vooraf:

Met een gevoel van opluchting werkte ik de voorbeschouwingen voor de winterserietochten van Vinkel en Westerhoven uit. Blij dat we na het succesvolle weekend in juli weer veilig en georganiseerd konden wandelen. Maar opnieuw werden we ingehaald door de opleving van het coronavirus en moest het bestuur van OLAT besluiten om beide tochten te annuleren. Met pijn in het hart, maar vanuit de overtuiging dat de gezondheid van de wandelaars en de vrijwilligers voorop staan.

Op het moment dat ik dit artikel schrijf, hebben we 10.000 besmettingen per dag en staan we weer aan de vooravond van een persconferentie. Niemand weet hoe het verder gaat, niemand weet of we de winterserietocht van Cromvoirt kunnen lopen. Zie Van de Bestuurstafel op blz. 5 en www.olat.nl/activiteiten.

Hoe dan ook, Ad Ketelaars en Theo van Boxmeer, de routebouwers van deze wandeltocht, hebben er veel tijd en energie in gestopt en een prachtige winterwandeling gemaakt. Kunnen we deze wandeling in december 2020 niet lopen, dan komt er hopelijk volgend jaar een herkansing. Want deze wandeling is het absoluut waard om aan deel te nemen.

Het is een tocht in de omgeving van Cromvoirt, waarbij we langs de IJzeren Man lopen, de lunetten van Vught uit de tijd van Willem II gaan ontdekken, de Gemert ingaan en als klapstuk: de o zo bijzondere Moerputtenbrug op de route gaan treffen!

Een route waar mensen die van natuur houden aan



hun trekken komen, maar ook de mensen die tijdens de wandeling graag een bijzonder stukje erfgoed willen ontdekken of wat meer te weten willen komen van wat zich in deze regio qua geschiedenis afgespeeld heeft. Lees daarom eens mee en bedenk dat de voorpret iets is dat niemand je af kan nemen!

Het is december. Lopen we in een winters landschap of zijn het echt de donkere dagen voor Kerst? Hoe dan ook, een stevige wandeling in deze tijd van het jaar is een heerlijk vooruitzicht!

Vanuit het Wapen van Cromvoirt stappen we meteen het buitengebied van Cromvoirt in.

Het lintvormige dorp met zijn fraaie boerderijen is omstreeks 1100 ontstaan op de overgang van de hoger gelegen zandgronden en het laaggelegen stroomdal van de Maas. Om overstromingen te voorkomen werd het dorp beschermd door een ringdijk, de huidige Cromvoirtsedijk. Het dorp ligt tussen de Vugtherheide in het oosten en het Nationaal Park De Loonse en Drunense Duinen in het westen. Afhankelijk van de afstand die je loopt, ga je één of beide gebieden tijdens deze wandeling treffen.

Via enkele veldwegen belanden we, na het oversteken van de beek de Broekleij, aan de oever van de plas De IJzeren Man.

Hoe is deze plas aan zijn naam gekomen?

Rond 1890 werd op deze plek zand gewonnen voor de stadsophoging van de wijk Het Zand tussen het station en de binnenstad van 's-Hertogenbosch.

In aanvang werd met de hand gegraven, maar al spoedig werd een stoombaggermolen in gebruik genomen. De arbeiders gingen daarop in staking, bang dat deze baggermolen, die zij inmiddels de scheldnaam "De IJzeren Man" hadden gegeven, hun werk zou overnemen en zij hun baan zouden verliezen. De scheldnaam die de arbeiders de baggermolen hebben gegeven, is blijven bestaan.

Na voltooiing vulde de grote zandput zich langzaam met grond-, wel- en regenwater. Het is nu een recreatieplas.

We lopen over een bospad een flink stuk langs de oever van de plas.

Na het oversteken van de Boslaan vervolgen we de route over de Vugtherheide. In dit gebied treffen we overblijfselen van de geschiedenis van 's-Hertogenbosch en van WO II.

We treffen in het bosgebied 3 lunetten die deel hebben uitgemaakt van de Vestingwerken van 's-Hertogenbosch. Een lunet is een klein vestingwerk, een onderdeel van een grotere linie. In dit gebied is dit de Stelling van 's-Hertogenbosch. De lunetten zijn gebouwd in de vorm van een halve maan, omringd door een gracht. In totaal werden acht aarden verdedigingswerken aangelegd en liggen er dus ook een gelijk aantal van deze halve maanvormige plassen.

We passeren een stukje spoorrail. Het spoortracé werd in februari en maart 1944 aangelegd door gevangenen van Kamp Vught. Op het hoogtepunt gingen maandelijks 350 tot 400 wagons met schroot het kamp in en uit. Ook vonden gevangentransporten via de spoorlijn plaats.

We zijn nog maar een uurtje onderweg en hebben al zo veel gezien..... We zijn toe aan een lekker kopje koffie. Bij de 2e lunet staat de grote koffiepost. De OLAT-vrijwilligers wachten ons op. Fijn, even een pauzemoment!

De wagenrust staat bij de ingang van de Fusilladeplaats. Hier worden 329 in WO II doodgeschoten mannen herdacht. Op het gedenkteken dat op deze plek is opgericht, staan de namen van deze mannen. Het stenen monument is op 20 december 1947 door prinses Juliana onthuld.



Wie interesse heeft, kan deze indrukwekkende plaats bezoeken en even stil zijn.

Na de wagenrust is de eerste splitsing. De wandelaars die voor 20 km gekozen hebben, maken een doorsteek. Zij lopen over mooie bospaadjes, dwars door het gebied de Vugtherheide. Bij de bosrand zien ze het Drongelens kanaal en treffen ze de wandelaars die de langere afstanden lopen.

De lopers op de overige afstanden vervolgen de route na de wagenrust in de richting van Nationaal Monument Kamp Vught. We lopen langs een maquette die een indruk geeft van hoe groot het kamp is geweest en hoeveel gebouwen er stonden. Om de honderd me-



Vughtse lunetten

ter stond een wachttoren. We zien nu enkele reconstructies.

Links van het binnenmuseum zien we de ingang van de strengst bewaakte gevangenis van Nederland, de EBI Vught. Laat ons maar lekker buiten lopen.....

Bij het Drongelens kanaal is de volgende splitsing, de 10 en 15 km vervolgen de route en hebben ieder een eigen traject.

De route van 10 km leidt de wandelaars linksaf langs het Drongelens kanaal. Wat verderop lopen zij omlaag naar de eerdergenoemde Cromvoirtsedijk. Dan lopen de wandelaars tussen de greens van golfclub Bernardus door. Deze nog maar kortgeleden aangelegde golfbaan ligt in een mooie natuurlijke omgeving.

Wat verderop lopen ze langs het riviertje de Zandleij tot ze weer aansluiten op de hoofdroute.

De 15 km-lopers steken het kanaal over en komen in een totaal ander landschapstype: polder de Gement, een beschermd gebied voor weidevogels, ganzen en zwanen. Het unieke gebied ligt tussen het afwateringskanaal en het Halvezolenlijntje.

De route leidt de wandelaars door een mooi stukje van het gebied. Dan naderen zij opnieuw het Drongelens kanaal. Dit afwateringskanaal van 's-Hertogenbosch naar Drongelen is tussen 1907 en 1911 gegraven om het Bossche Broek te ontlasten bij wateroverlast. Het kanaal begint in het zuiden van de stad, vlak bij het Wilhelminaplein.

We volgen het eerst aan de linkerkant, dan aan de rechterkant, totdat we de witte tentdoeken van de soeppost zien.

De lopers op langste twee afstanden komen door een extra stuk van de Vugtherheide en vervolgens op het pad langs het kanaal. Ze steken de brug over en dan zijn ook zij in de Gement. Inmiddels is er de samenkost geweest met de 20 km.

Samen gaan we op pad naar een uniek stukje cultuurhistorisch erfgoed, de Moerputtenbrug!

Eerst lopen we op een dijk met aan weerszijden houtwallen. Op deze dijk lag vroeger het tracé van de Langstraatspoorlijn ofwel het Halvezolenlijntje, dat liep door de Langstraat, van Lage Zwaluwe via Waalwijk naar 's-Hertogenbosch. De bijnaam Halvezolenlijntje verwijst naar het vervoer van benodigdheden voor de



Dan splitsen we. De lopers op de 20 en 30 km steken langs de Vliedberg de polder door en sluiten weer aan bij de soeppost. De lopers op de 40 km gaan een mooie lus maken. Als eerste komen ze door natuurgebied Nieuwkuijkse Bosje en Nieuwkuijkse Wiel. Deze laatste is ontstaan bij een dijkdoorbraak in 1880. Vele bewoners van het weggespoelde gedeelte van Nieuwkuijk zochten hun toevlucht op de Meerdijk en Konijnenberg (Vlijmen) waar zij werden ondergebracht in legertenten.

schoenfabrieken in de streek. Er was tijdens de aanleg rekening gehouden met later mogelijk een dubbel spoor maken van de lijn, wat te zien is aan de breedte van de pijlers van de Moerputtenbrug in het gelijknamige natuurgebied.

De Moerputten is een van de weinig overgebleven laagveenmoerassen ten zuiden van de grote rivieren. De veenlaag was dik genoeg om te worden ontgonnen. Zo ontstonden de waterplassen waarover de brug ligt. In opdracht van Staatsbosbeheer is in april 2004 begonnen met de restauratie van de brug. Na een pauze van enkele jaren werd de restauratie in 2009 voortgezet met het herstellen van het ernstig beschadigde metselwerk van de brugpijlers. In de voegen waren soms complete struiken gegroeid, maar ook vegetaties van bijzondere muurplanten die, waar het kon, behouden zijn gebleven. In mei 2011 werd de brug definitief heropend voor wandelaars.

En vandaag lopen wij over deze brug. Hoe bijzonder!! Aan het einde van de brug volgt de splitsing. De lopers op de route van de 20 km vervolgen het oude tracé. Dan gaan zij de trap af in de richting van de caférust bij De Kluis.

De lopers op de langste twee afstanden zijn al eerder de spoordijk afgegaan en vervolgen de route door de Moerputten. Op een mooi plekje, bij een visvijver treffen zij de kleine koffiepost, speciaal voor de lange afstanden. Hierna vervolgen zij de route door de Biesertpolder. In deze polder wordt natuurontwikkeling gecombineerd met waterberging, een heel mooi stukje natuur! Dan op naar de recreatieplas Engelermeer. We lopen over een stukje naaktstrand, maar verwachten dat dit leeg zal zijn tijdens onze wandeling. Een beetje frisjes....

Het is genieten van de gevarieerde natuur rondom het Engelermeer. Behalve open water is er broekbos, zijn er rietlanden en de restanten van een oude eendekooi. Via een dijk aan de rand van Vlijmen lopen we naar ons rustcafé De Kluis in het centrum van het dorp. Na deze welkome pauze vervolgen de lopers op de 20, 30 en 40 km de route over de Heidijk met aan de linkerkant een prachtig uitzicht over de polder. Let eens op of je een limietpaal ziet! Deze eikenhouten grenspalen zijn te vinden op zeven locaties in de gemeente Heusden. Ze geven de voormalige grens aan van Brabant en Holland tot 1795 en zijn goed te herkennen: aan de ene kant staat het wapen van Brabant, aan de andere kant dat van Holland.

We maken een doorsteek naar de Roeivijver, een plas langs het Drongelens kanaal.

Dan naderen we de Loonse en Drunense Duinen. Dit prachtige gebied met een afwisseling van droge zandverstuivingen en naaldbos zal bij ieder bekend zijn! We genieten van dit mooie stukje Brabant. Vandaag geen geploeter door het losse zand; we lopen aan de rand van het gebied. Maar niet nadat we nog een pauzemoment hebben bij De 3 Linden. Deze gezellige herberg ligt in het pittoreske Giersbergen met zijn mooie rietgedekte langgevelboerderijen.

Na dit pauzemoment vervolgen we de route langs de bosrand om wat verderop weer een doorsteek te maken naar het Drongelens kanaal. Deze volgen we een tijd tot aan de soeppost. Bij deze post komen alle afstanden, uitgezonderd de 10 km, samen. Een gezellig moment en even jezelf warmen aan een kop winterse soep.

Maar we stappen weer snel op. Van lang zitten word je immers koud! De laatste kilometers breken aan. Mooie kilometers: na een variatie van bospaden en landelijke veldwegen komen we bij het buurtschapje Distelberg. Het laatste stuk leidt ons langs de achterzijde van recreatiepark Duinoord. Dan komt de bebouwde kom van Cromvoirt in zicht en al gauw zien we de finish. Het einde van een mooie wandeldag, waarvoor we Ad en Theo, onze routebouwers van vandaag, én alle OLAT-vrijwilligers hartelijk bedanken!

NB: Het schrijven van deze voorbeschouwing bezorgde mij voorpret. Ik hoop van harte dat we op 13 december kunnen genieten van deze mooie wandeldag. Zo niet, dan is het lezen van de voorbeschouwing mogelijk toch een beetje het lopen van de route in gedachten

Fijne Feestdagen en een vooral gezond 2021!

-Myriam van den Berg-



Giersbergen



IN MEMORIAM

Op 24 oktober is ons lid **Ria Muusz** uit Sint-Oedenrode, na een kort ziekbed, op 80-jarige leeftijd overleden. Ria was een actief wandelaarster bij de Rooise Wandelingen en ook op menige winterserietocht was zij van de partij.

Bij OLAT was ze vrijwilliger bij de Rooise Avond4daagse, waar ze mee wandeldiploma's uitschreef of verkeersregelaar was. En in 2015 hielp ze bij Staatsbosbeheer met de groep OLAT-leden nog mee met snoeien e.d.

OLAT wenst Jan, kinderen en kleinkinderen veel sterkte.

Op 24 oktober is ons lid **Marianne Heesakkers** uit Nijnsel op 69-jarige leeftijd overleden.

Marianne was nog niet zo lang lid en heeft enkele keren kunnen meewandelen met de Rooise Wandelingen. Vanwege haar ziekte kwam hieraan vroegtijdig een einde.

OLAT wenst Ben, kinderen en kleinkinderen veel sterkte.

Op 13 november is ons oud-lid **Francine van de Laar** uit Son op 87-jarige leeftijd overleden. Francine heeft jarenlang de OLAT-boetiek gerund en zij kon je toen alles vertellen over de ruim 7000 kilometer wit/rood en geel/rood gemarkeerde LAW-paden. In 2007 ontving zij voor haar inzet de OLAT Speld van Verdienste.

Beste wandelvrienden, -vriendinnen en OLAT-bestuur,

Langs deze weg wil ik iedereen bedanken voor alle blijken van medeleven tijdens de zware periode van de behandeling van mijn slokdarmkanker. Voor de kaarten, de bloemen, de mooie ondersteunende woorden en andere blijken van medeleven. "Heel hartelijk bedankt".

Nu 5 maanden na de operatie gaat het goed met mij. Mijn conditie gaat vooruit en dagelijks zo'n 6,5 km wandelen gaat alweer. Graag tot ziens en groeten,

-Betsie van Mil-



BERICHT VOOR DE LEDEN VAN CNV (CENTURION VERENIGING NEDERLAND)

OLAT ontving een mail van CVN met het verzoek aan de CVN-leden om z.s.m. contact op te nemen met Frans Leijtens.

fransleijtens@live.nl



Hoe fijn is het als er mensen zijn
Waar je altijd op kunt rekenen
Die door dik en dun naast je staan
En heel veel voor je betekenen

Hoe fijn is het als je vrienden hebt
Die je steeds opnieuw zullen steunen
En jou ook een schouder bieden
Om zo af en toe op te leunen

Hoe fijn is het als je in het leven
Niet alleen staat, alle dagen
En als je wanneer het nodig is
Om advies of hulp kan vragen

Hoe fijn is het als je deze dingen
Ook steeds terug mag geven
Aan die mensen die je lief hebt
En aan je vrienden voor het leven

Hoe fijn is het?
Nou, enorm fijn!

Heel hartelijk bedankt voor jullie brieven en kaarten die ik gekregen heb gedurende mijn ziekte!

-Hanny Klumpkens-

Vandaag zouden we gaan wandelen in Well. Maar helaas, alle activiteiten van OLAT en dus ook van WoD zijn geannuleerd.

Tja als je dan toch vrij bent Dan ga je toch maar wandelen, alleen komt dan de vraag: waar?

Nu wil het zo zijn dat ik in maart 2020 een wandeling heb uitgezet, maar ik heb die zelf nog nooit gewandeld. Ja, ik ken het gebied dan wel, maar het is toch wel zo verstandig om de route zelf tenminste één keer te wandelen om te kijken of dat wat je in gedachte hebt wel kan.

Dus rij ik om 08.30 uur richting de Heilige Eik bij Oirschot want daar begint de door mij gemaakte route.

Nadat ik mijn auto op het parkeerterrein heb geparkeerd, de gps (waar mijn route op staat) heb aangezet en mijn smartwatch op wandelen

heb gezet, ga ik van start.

Als eerste loop ik over het kruiswegstatiepad door het processiepark. Niet dat ik heel veel heb met het geloof, maar als je er dan toch gaat wandelen, dan hoort dit er ook zeker bij.

Kort hierna loop ik aan de rand van de bossen richting een heel mooie hangbrug welke ervoor zorgt dat je met droge voeten de Beerze kunt oversteken. Hierna volg ik de Beerze richting het Wilhelminakanaal om dat uiteindelijk over te steken en zo mijn route over Landgoed Baest te kunnen te vervolgen.

Landgoed Baest is gelegen tussen Spoordonk en Middelbeers in de gemeente Oirschot. Het is particulier bezit. Dit gebied van 380 ha is zo-

wel vanuit natuurhistorisch als cultuurhistorisch oogpunt van groot belang.

Het gebied bestaat uit afwisselend naald- en loofbos, met in het centrum een complex van akker- en weidegronden. Hier bevinden zich ook de gebouwen van het landgoed. Landgoed Baest. Het is vrij toegankelijk voor wandelaars, met uitzondering van de onmiddellijke omgeving van het landhuis.

Het is hier genieten, genieten en nog eens genieten. Uiteraard werkt de herfst met al zijn facetten goed mee. Ik zie diverse herfstkleuren in de bossen, zowel aan de bomen als op de grond. Veel verschillende paddenstoelen en ik hoor regelmatig de vogeltjes fluiten. Wie hier niet intens van kan genieten, snap ik echt niet.

Na een tijdje merk ik dat het pad waarover ik wandel overgaat in een pad over een natuurbegraafplaats genaamd Bos van de Heilige Geest. Ik heb nooit geweten dat dat hier is. Toch wel heel bijzonder om hier je laatste rust te mogen vinden.

Weer wat verderop loop ik tegen een probleem aan, men is aan het werken in de bossen. Men laat het watertje meer meanderen en daarvoor is grof geschut ingezet met als gevolg dat ik een stukje terug moet lopen en via wat zijpaden mijn route pas weer kan hervatten. Dit betekent wel dat ik toch nog zeker één keer meer terug moet gaan als deze werkzaamheden gereed zijn. Dan om te kijken hoe het is geworden en uiteraard of ik mijn route daar moet aanpassen.

Iets verderop zie ik het landhuis liggen. Maar, zoals al vermeld, kom je daar echt niet bij in de buurt. Dan maar op een afstandje even kijken naar het mooie gebouw.





Ik vervolg mijn wandeling en kom uiteindelijk bij de brug die over het Omleidingskanaal Groote Beerze gaat. Alleen staat een paar meter voor dit kanaal een hekwerk omdat men aan het werken is, er wordt namelijk een nieuwe brug gelegd. Gelukkig is het hekwerk niet op slot en ik besluit om eens te kijken of ik er echt niet door kan, want anders moet ik een stuk terug om aan de overkant te komen. Gelukkig ligt er een soort van loopplank in de sloot. Zo kan ik met droge voeten de overkant te halen.

Nadat ik mijn lunchpauze heb gehouden bij een mooie, overdekte picknickbank, loop ik een bos in waar de Kleine Beerze hoort te stromen. Ja, u leest het goed, hoort te stromen want op het moment dat ik hier wandel staat er geen druppel water in. Het is geen diepe loop, maar dat er totaal geen water in staat, dat is toch wel een hele rare gewaarwording.

Na wat gezigzag over mooie bospaadjes kom ik weer uit bij het Wilhelminakanaal, dat ik via de brug oversteek. Ik weet dat als ik links ga ik zo bij het startpunt ben. Maar de route is nog niet lang genoeg, dus ga ik rechtsaf en vrij snel weer linksaf om zo langs visvijver Het Lisje te wandelen. Op vele plaatsen langs deze vijver zitten vissers uiterst geconcentreerd naar de dob-

ber in het water te kijken in de hoop dat ze beet hebben. Helaas voor de meesten waar ik langs wandel, gaat de dobber niet onder water. Ze zitten letterlijk 'achter het net te vissen'.

En dan, dan is de kapel van de Heilige Eik in zicht. Ik loop even naar binnen en steek een kaarsje aan voor de mensen die ik ken en die het afgelopen jaar door het coronavirus ons zijn ontvallen. Maar ook in de hoop dat het virus snel verdwijnt en dat we weer gezellig met zijn allen kunnen gaan wandelen.

Binnenkort ga ik nog maar eens een keer terug omdat ik toch een paar aanpassingen moet doorvoeren. Hopelijk kunnen we in maart gaan genieten van een fijne wandeling in een heel mooie omgeving.

-Ankie van Boxtel-

Op 19 september, 14, 16 en 18 oktober heb ik het Airbornepad uitgelopen. Wat in eerste instantie een wat saai en minder interessant pad leek, werd in deze dagen volledig goedgeemaakt. Helaas bleek dat te komen door het feit dat, hoe dichterbij Arnhem komt, hoe meer er gestreden is om elke meter. Hierdoor zijn er meer begraafplaatsen, monumenten en andere bezienswaardigheden langs de route.

Eerlijk gezegd begon het pad voor mij vanaf Grave in Brabant echt te leven. Vanaf 14 oktober, toen ik vanaf Mook (Noord-Limburg) de Mookerheide in de bossen rond Groesbeek doorging, kwam het binnen dat je hier figuurlijk kruit, bloed, zweet en tranen achter elke boom en grasspriet kon vinden. Vaak heb ik met kippenvel gelopen. Het stuk door Nijmegen had eveneens zulke momenten. Vooral hoe Nijmegen het vergissingsbombardement met 800 doden herdenkt. De grote haard van dit bombardement is aangegeven met metalen plaatjes door het geraakte deel van de stad. Ook heeft Nijmegen bij het oude stadhuis een fotowand met alle slachtoffers erop. Enige minpunt vond ik dat niet de oude Waalbrug wordt gebruikt voor de oversteek, maar een zeer recent gebouwde. Dit vond ik persoonlijk een grote afknapper. Het zal wel te maken hebben met de invloed van de gemeentes op de route.

Het stukje na de Waal rond Oosterhout was ook iets minder op de laatste dag, maar wetende dat het

mooiste nog moest komen, hield me op de been: de Rijnoversteek bij Driel, gevolgd door de route naar Hartenstein in Oosterbeek. Hier heb ik mijn laatste stempel gescoord en kon ik door naar Arnhem.

Als geboren en getogen Arnhemmer heb ik hier diverse oude en bekende plaatsen gezien. Van de Eusebiuskerk, die overal bovenuit steekt, tot natuurlijk de John Frostbrug, genoemd naar de Britse kolonel en zijn manschappen, die voor elke meter hebben geknokt, zonder resultaat helaas. Daar is het allemaal fout gegaan.

Omdat ik toch in de buurt was, heb ik afgesloten met een bezoek aan het huis waar mijn opa en vader tot de evacuatie hebben gewoond en na de bevrijding zijn teruggekeerd.

Ondanks een wat mindere start een mooi en interessant wandelpad. De foto's zijn van de laatste wandeldagen. Deze keer geen natuurfoto's maar plaatjes waar deze route aan blijven herinneren.



Their name liveth for evermore

Bedankt aan de wandelvereniging OLAT voor deze route. In het begin was ik wat sceptisch over het aangeven van de route. Vanaf Uden heb ik niets meer te klagen gehad. Prima aangegeven, in het bos rond Groesbeek wat minder, maar dat vind ik logisch. Ook de GPS-route is prima.

-Hugo Ranft-



Pelgrimspad Walk of Wisdom

De vorige keer zijn wij, op ons pad van de Walk of Wisdom, gestopt in Malden. Wij verheugen ons erop weer op stap te gaan. Het worden 2 dagen onderdompeling in het genot dat wandelen je geeft: natuurbeleving, bezinning, momenten van herkenning, maar ook filosoferen over wat wijsheid voor iemand betekent.

Dag 4: zondag 4 oktober Malden – Grave, 22,5 km

Ons reisschema loopt weer perfect, dus met de trein en de bus komen we rond 09.15 uur aan op de Rijksweg in Malden. In de buurt van het punt waar we gisteren zijn gestopt, vervolgen wij onze weg.

We zien niet meteen de markering, dat ligt aan ons, maar we zijn weer 'op pad'. Ook dit traject is heel bekend voor ons van de vele wandeltochten die wij eerder maakten.

Na het eerste stukje bosgebied wordt het landschap opener en er zijn meer weilanden. Vandaag staat er behoorlijk wat wind en er worden plaagstootjes uitgedeeld door een flinke miezerbui, dus toch maar de regenbroek aan. Ria heeft er het geduld niet voor en banjert stoer door. Het kan opnieuw ons goede humeur niet bederven. Langzaamaan wordt het nog droog ook! Wij kletsen heel wat af, maar wat tussen ons besproken wordt, blijft tussen ons.

Via de Broekkant in Malden wandelen we over de brug bij het Maas-Waalkanaal en gaan dan natuurgebied de Overasseltse en Hatertse Vennen in. Ik ken het prachtige gebied, maar weet ook van de mulle



zandpaden. Het regent nauwelijks meer, dus die regenbroek gaat uit, dat loopt toch wel gemakkelijker. Aan de stand van het water in de vennen zien we hoe het grondwater is gedaald, dus leuk of niet, een regenbuitje kan geen kwaad, maar of dat voldoende is om de zaak weer op te krikken?

Het is goed om te zien hoe effectief de 'schoonmaakbeurt' van enkele jaren geleden is geweest. De vennen dreigden overwoekerd te worden door de loofbomen, daarom is er veel gekapt. Dat leek een kaal-slag, maar inmiddels ziet het gebied er prachtig uit, de natuur heeft zich volledig hersteld.

Het is niet druk, al blijven de vennen een geliefd wandelgebied, want er zijn meer liefhebbers te zien op deze zondagmorgen.

Voordat we bij onze pauzeplaats komen, lopen we eerst langs de 'Koortsboom' van St.-Walrick. Het verhaal over deze zgn. 'lapjesboom' die naast de kapel staat is als volgt:

Een zieke dochter van een leider van lokale heidenen (Hoemannen) werd op aanwijzing van Walricus (Walrick) genezen door een haarband in een struik te hangen. De heilige Walricus werd beschouwd als patroon van zieken, en specifiek van koortslijders. De zieke dochter had hoge koorts. Ten einde raad hing hij een lapje van de kleding van de zieke dochter in de boom, in de hoop dat de boom de koorts over zou nemen. Dat gebeurde inderdaad!

Als je dit ritueel volgt, mag je niet meer achterom kijken, want dan werkt het niet. De boom hangt tegenwoordig vol lapjes. Symbolische betekenis zou kunnen



zijn, kijk niet achterom voor iets wat je achter je wilt laten, je kunt de zaken toch niet veranderen, oftewel 'gedane zaken nemen geen keer'.

Gelukkig hoeven wij geen lapjes in de boom te hangen, wel vinden we het een goed idee om de inwendige mens te gaan versterken. Dat doen we bij café-restaurant St.-Walrick (wel weer onder strenge coronamaatregelen, 1,5 m afstand, max. 30 personen binnen, 2 personen aan 1 tafel, desinfecteren, opgeven van naam en telefoonnummer). Nou ja, als we daardoor verspreiding kunnen voorkomen, werken we daar toch zeker aan mee?

Hierna volgt een stuk van het bekende traject van de Vierdaagse (en vele andere wandeltochten in deze omgeving). De Boskantse Broekstraat, waar een lief kapelletje staat, dat gebouwd is in 1980. Er ligt een logboek voor pelgrims (en natuurlijk ook voor andere bezoekers) en de opbrengst van de kaarsverkoop gaat naar het KWF. Een lange weg volgt, gelukkig is deze goed begaanbaar en we lopen zo door tot aan Nederasselt.

Heel af en toe dreigt het toch weer te gaan regenen, maar het blijken gewoon druppels te zijn die uit de bomen waaien.

De volgende plaats waar wij ons op focussen is Grave, maar dat duurt nog even. Ik lees in de routebeschrijving "Linksaf door weilanden, over een sloot en tussen boerderijen door". "Brr", denk ik, "daar krijgen we het, dwars door de weilanden met klei", niet mijn favoriete ondergrond. Ik zeg tegen Ria: "Zal ik Jacobus (*Camino Santiago*) eens vragen of hij wil helpen, liever hardere ondergrond en wat regen dan modder en klei". Nou wat denk je, ik heb het verkeerd gelezen, in het boekje staat "Linksaf, dit fietspad volgen door weilanden ... etc." Voor mij een hele opluchting, het blijkt een verhard pad te zijn, inderdaad wel dwars door de weilanden.

Wij zien in de verte de brug al liggen, het lijkt dat er een heleboel omheen is. Dichterbij gekomen blijkt dat ze met werkzaamheden bezig zijn en zo te zien kunnen wij er echt niet door. We lopen nog een tijdje door en zien in de verte een eenzame wandelaar. Even later spreken we deze vrouw aan, die ter plaatse goed bekend is. Zij loodst



ons naar een paadje, zodat we toch onder de brug door kunnen. Een bochtje omhoog en dan eroverheen. We zwaaien tot afscheid. Bedankt!

Eenmaal over de brug, aan de andere kant, staat een mooi monument (een zilverkleurige parachute) ter nagedachtenis aan de Tweede Wereldoorlog:

"Op 17 september 1944 werd in enkele uren tijd de verkeersbrug bij Grave over de Maas veroverd. De brug werd daarbij van beide zijden benaderd door parachutisten van het 504de regiment van de Amerikaanse 82ste Airborne Divisie. Door vlakbij de zuidelijke oprit te landen werden de Duitsers verrast en kon luitenant John Thompson met zijn manschappen razendsnel de zuidelijke oprit in zijn bezit krijgen. Daarna lukte het een andere gevechtsgroep, komend vanaf Overasselt, de noordelijke oprit te veroveren en kon aan de Divisiecommandant, generaal Gavin, worden gemeld, dat 'brug 11' was veroverd".

Op de sokkel van het monument staan de emblemen van drie legeronderdelen: de 82ste Airborne Divisie (All Americans, het Britse 30ste Corps en de Prinses Irene Brigade).

Na hier even bij te hebben stilgestaan, wandelen we verder Grave in. Eerst voorbij de haven, dan het

kleine, maar knusse centrum in. Het weer laat niet toe dat we een terrasje pakken, dus stappen we binnen bij de Poort van Cleve, een nostalgisch, warm (letterlijk en figuurlijk) café.

Van hieruit lopen we naar busstation Grave waar onze wandeling voor vandaag eindigt.

Dag 5: zaterdag 10 oktober Grave - Wijchen, 20,6 km

Een dag vol weidsheid, ruimte en kerktoertjes, kortom, een cadeau-tje.

Ria komt met de trein en de bus naar Grave, Joop brengt mij met de auto, dat is van ons huis uit 25 minuten, dus eenvoudiger dan eerst met de trein en de bus.

Ik ben er net als ik een telefoontje van Ria krijg, ze kan niet verder met bus 99, want die mag niet over de brug van Grave die in onderhoud is. Ria moest de bus uit en wachten op een kleiner busje dat wel de brug mocht passeren. Dat kleine busje blijkt net weg te zijn en we spreken af dat ik vast Grave in loop en wacht in het café waar we de vorige keer zijn gestopt. Na een heel korte tijd, Ria aan de telefoon: "ik ben er!!" Hoe kan dat nou? Om een lang verhaal kort te maken: een paar werkmensen hadden gezien dat het busje te vroeg wegreed en Ria moest een half uur wachten op het volgende busje (en ik moest dus ook een half uur wachten). Zij zeiden: "We brengen je even over de brug" en ja hoor, daar is Ria.

Onze tocht kan weer beginnen. De weersverwachting was dubieus, veel kans op regen, hagel en wind. En wat is het weer: stralende zon, lekker briesje, ook prachtige wolkenpartijen.

We lopen richting Hamstraat, ons eindpunt van gisteren, en starten daar de etappe van vandaag. Het blijkt dat we door het mooie, oude centrum van Grave gaan met prachtige panden en leuke straatjes, kortom de moeite waard. Daarna gaan we de dijk op. Dat is in deze omstandigheden echt een feestje. Eindeloos uitzichten, heer-



lijk zeilende wolken, de wind die om je heen blaast, verder een en al rust, wat een gevoel van vrijheid. We wandelen richting Velp en zien wel drie spitse kerktorens. Het blijkt het oude klooster van de Kapucijnen te zijn, met een kapel. We proberen alle deuren, maar jammer genoeg is alles gesloten.

Verder dus maar en dan komen we één geweldig grote, belangrijke figuur tegen: een heel grote zwarte stier. Hij zou zo model kunnen staan voor Osborne sherry om maar een idee te krijgen! Een prachtig beest (met een hele familie achter zich). Hij staat gelukkig wel in een groot weiland achter prikkeldraad.

Wij lopen nu in Keent, een natuurgebied tussen Overlangel en de Maas. In vroegere tijden is dit gebied vaak overstroomd geweest. In de oorlog werd het gebied rond Keent veel gebruikt voor ondergrondse activiteiten. Toen Vliegbasis Volkel in de Tweede Wereldoorlog werd gebombardeerd, werden her en der in de regio reserve landingsbanen aangelegd. Zo ook in Keent.

Op 26 september 1944 vlogen in het kader van operatie Market Garden in een tijdsbestek van drie uren 209 onbewapende Amerikaanse DC-3 transporttoestellen aan, landden en stegen weer op van het minuscule vliegveldje Keent. Op 2 oktober 1944 stortte de Canadese Flight-lieutenant Russel R. Bouskill (28) neer in Keent nadat zijn toestel was beschoten door de Duitsers.

Boer Thijs van de Berg ruimde het schroot van vliegtuig op in een oude bomkrater. In 1996 werd het klokje van de Spitfire gevonden door onderzoeker Wim Boeijen. Het stond stil om kwart over twaalf.

Als we weer een brug(getje) overgaan, krijgen we ook een plaquette te zien van een opgepakte geheim verzetsstrijder Jan Hoek.

Dit drukt je toch maar weer met de neus op de feiten dat wij anno 2020 in vrijheid mogen leven. Even tussendoor: moet er dan zo-

veel gezocht en geklaagd worden over quarantaine en de corona-maatregelen, de oorlogsjaren duurden veel langer, waren veel zwaarder. Beste mensen, het kan echt slechter, dus leef, geniet van de dag, blijf vooral positief!

We lopen inmiddels weer op de dijk, geen vuiltje aan de lucht. We zien wel donkere wolken boven ons verschijnen, maar nog steeds gaat het goed. We lopen nu richting Ravenstein en na een Christusbeeld zou een horecagelegenheid komen, de Loonsche Schuur. Het beeld zien we, maar geen koffiégelegenheid, dus maar gewoon verder, de ene-voet-voor-de-andere.

Dan komen we onder de brug in Ravenstein door en zien restaurant het Veerhuis, hé ja, echt tijd voor een 'bakkie' cappuccino. We hebben er ruim 10 km op zitten. We laten het ons lekker smaken en we nemen meteen het traject voor morgen onder de loupe. Net als we binnenkomen, begint het toch te plenzen, nou ja, wij zitten lekker warm en droog. Ons 'werkoverleg' duurt best een tijdje en kijk, als we opstappen is het nog droog ook, wat een mazzel!

Daarna 2e straat links en wandelen we Ravenstein binnen. Alweer een aangename verrassing. Wat een mooie panden, in de Marktstraat bevindt zich Stadsherberg de Keurvorst, waar we weer een ringetje kunnen scoren. Omdat we net gepauzeerd hebben, laten we het hierbij. We bewonderen het heel mooie centrum van Ravenstein, straatje links, straatje rechts, etc., voorbij de Koepelkerk, dan weer Garnizoenskerk. Het duidt erop dat het leger hier veel invloed heeft gehad.

Dan moeten we de Maas oversteken. In de zomermaanden kan dat via een voetveer, maar nu moeten we de trap op en lopend de brug



over om vervolgens trap af in Niftrik te belanden. Niftrik is een rustig (en rustgevend) klein agrarisch dorpje met een kleuterschooltje zo uit de jaren 60, laagbouw, gezellig schoolpleintje met een paar bomen in het midden. Vrij vlot gaan we de dijk op. Even doorlopen en dan treffen we een bekende locatie aan op de dijk: hotel Hoogerd met terras, een bekende pleisterplaats tijdens zomerse wandeltochten. Ook hier scoren we een ringetje. We kijken eens naar de lucht, zou het droog blijven? Afgezien van een paar spatjes lukt dat en komen we droog aan bij het einde van onze wandeltocht. Vandaag is dat Wijchen en wel bij het station, wel zo handig. Ria vertrekt richting Arnhem en ik Rosmalen. Weer een hele mooie wandeldag zit erop.

*-Lies Wesseling
(wordt vervolgd)*

Luxemburg: Mullerthal Trail

In deel 1 las u de verslagen van de eerste twee wandeldagen van Rinda in Luxemburg. Nu kunt u het vervolg lezen: rotsen, kloven, grotten, bospaadjes omhoog en omlaag. Genieten van routes door de mooie natuur van Luxemburg.

Dag 3 - Lus 2 + lus C:

Mullerthal – Echternach, 30 km

De snelste busverbinding is die van 06.20 uur, dus het is een gelukje dat ik al om 05.00 uur klaarwakker ben. Als ik uitstap in Mullerthal is het net ochtend.

Na een kort stukje bos kom ik bij de Schiessentümpel, een waterval waarover het water in drie afzonderlijke stromen naar beneden tui-melt. De waterval is hét uithangbord van het Mullerthal en zonder aarzelen plas ik door de ondiepe beek om de mooiste mogelijke foto te maken. Pas vanaf de rots pal voor de waterval zie ik dat er vanaf de met varens begroeide brug ook een trap naar beneden is.

Even verderop ontdek ik een waterspreeuw, een in Nederland zeldzame vogel, duidelijk herkenbaar aan zijn witte bef. Zodra hij me ziet, vlucht de vogel weg en verdwijnt in de verte.

Vanaf de brug gaan lus 2 en 3 elk een andere kant op. Ik steek de weg over en volg de route van lus 2 door het bos. Het verkeer is nooit ver weg, het razende geluid is een voortdurende aanslag op mijn zintuigen. Gelukkig zijn er rotsen, smalle trappen tussen tonnen

steen. Een stel met backpacks worstelt, ik pas er net door.

Bij één passage wordt een zaklamp aanbevolen. Valt best mee, denk ik nog, als daglicht ver van boven mijn voeten nog enigszins verlicht. Dan sla ik een hoek om en is het aardedonker. Bijna vijftig meter lang ben ik blij met mijn zaklamp. Bij een volgende rotspartij is een extra, avontuurlijk rondje van 200 meter. Dat sla ik natuurlijk niet

over. Er is een fraaie doorgang tussen de rotsen onder een enorm rotsblok, dat tussen de rotsen is ingeklemd, door. Daarna terug door een nauwe kloof waar ik de zaklamp weer even nodig heb. Hier word ik nu blij van.

In de buurt van Consdorf is er dan eindelijk stilte. Ik hoor een boomklever en andere vogels.

De extra lus valt tegen. Er is veel asfalt, wat bos, een oude spoorbaan. Alleen een oude spoortunnel is erg fraai. Bij Altrier loop ik een veld in naar een duizendjarige eik die eruit ziet alsof hij 1001 jaar niet meer gaat halen. Aan nog slechts een paar takken zitten bladeren. Een kleine Mariakapel bevindt zich in de holle stam. Naast de eik is een trap en ik daal af in

een verborgen wereld van bomen en stenen, een diepe kloof die je hier totaal niet zou vermoeden. De lus loopt een paar kilometer op met de hoofdroute, zodat ik die kilometers dubbel loop, iets waar ik geen voorstander van ben. Uiteindelijk is het nog best een lange dag geworden als ik in het bos boven Echternach uitkom en over dezelfde klinikerweg afdaal naar het centrum.

Dag 4 - Lus 3:

Mullerthal – Larochette, 18 km

Het is met 18 km een luie dag vandaag, waar ik na een paar langere dagen wel zin in heb. Opnieuw begin ik met de kilometer naar de Schiessentümpel en hoewel ik uitkijk naar de waterspreeuw, zie ik hem helaas niet. Dit keer ga ik de brug over en volg het pad door het bos naar een trap die met stevige bouten aan een klif is bevestigd. Even later steek ik de weg over en klim iets omhoog. Daar kom ik bij een bassin waarin heldergrijs, kalkrijk grondwater wordt verzameld. Een trap naar beneden en ik sta vol verwondering te kijken. Dit is een van mijn favoriete plekken van het Mullerthal! Het kalkrijke water wordt over een bemoste rots ge-



leid, vanwaar het in tientallen kleine druppelstroompjes in een helderblauwe poel regent. De rots zelf heeft allerlei tinten, rood en zwart en grijs en bruin. Met het groene mos erbij is het een prachtig schouwspel. Ik maak foto's en herwat de route met tegenzin. Dit is waarom ik wandel.

Hoewel het bos niet vochtig is, gaat het pad verder over plankieren. Er is een beekje dat vrolijk meekabbelt naast het pad. Nog steeds zijn er rotsen, maar niet meer zoveel en zo spectaculair als op lus 2. Ik ruik regen in de lucht en het verbaast me dan ook niets wanneer het begint te miezeren. Onder de bomen loop ik gelukkig droog en als ik door een smal dal kom waarvan de helling zowat kaal is, is het water eerder verfrissend dan vervelend.

Zo af en toe kom ik het bos uit, één keer langs een paardenwei en moestuintje, waar ik even rust op een picknickbank. Vanaf een heuvel heb ik uitzicht op het landschap, maar het is me te weinig wild, te aangeharkt. Ik mis het gevoel te zijn ondergedompeld in de natuur, dagenlang geen weg of dorp te zien. De vrijheid die echte wildernis met zich meebrengt, het op jezelf zijn aangewezen.

Ik volg een graspad naar een weg, steek die over en daal weer af naar bos. Daar zie ik voor het eerst deze vakantie een ree, al vraag ik me af of het wel een ree is, gezien de markeringen. Het dier heeft geen egaal bruine kop, maar witte strepen boven de ogen. Als ik even later afdaal door een nauwe kloof, hoor ik boven me wat wegschieten. Een steen rolt naar beneden. Het is te groot voor een merel die door de bladeren naar insecten scharrelt. Ik let goed op en kijk omhoog terwijl ik langzaam doorloop. En daar staat weer een ree, maar deze schiet snel weg tussen de bomen.

Zo af en toe kom ik andere wandelaars tegen: Nederlanders, Belgen, Fransen. Ik weet amper in welke taal ik ze begroeten moet, zeker omdat Luxemburg zelf liefst drie

officiële talen kent: Luxemburgs, Duits en Frans.

Larochette is niet ver meer. Een tijdje loopt de extra lus met de hoofdroute op, maar gelukkig niet al te lang. Dit keer bewaar ik de extra lus voor een aparte dag, want die is te lang om er meteen bij te doen.

Dag 5 – Lus 3 + B:

Larochette – Mullerthal, 33 km

Vanaf het gezellige plein in Larochette klim ik langs de achtertuinten van enkele huizen omhoog. Een uitzichtpunt geeft me een geweldig uitzicht op de ruïne van het kasteel van ergens voor de 12e eeuw dat in 1565 door brand werd verwoest. Twee boeren besluiten vandaag de oogst binnen te halen en hun oogstmachines janken monotoon door het bos. Ik beklim een heuvel met weilanden vol roodbonte koeien. Stukken akker en bos wisselen elkaar af. Ik loop lekker door en ben eerder dan verwacht op het punt waar de extra lus erbij komt. Deze loopt maar twee kilometer samen met de hoofdroute en bovendien is het een aantrekkelijk stuk bos met een beek, waardoor ik het niet erg vind dit stuk twee keer te lopen. Dit keer krijg ik geen spijt van de extra lus. Die gaat vrijwel helemaal door het bos. Ik klim, steek een weg over en kom langs een camping met houten tipi's en een totempaal. Kan dat tegenwoordig nog wel?

Er zijn veel rotsen en weinig wandelaars. Beekjes komen uit in een vreemd meer met stilstaand water en een vies laagje olie erop. En toch stroomt de beek aan de andere kant van het meer net zo helder. Na een stuk over een veld in de brandende zon, is de schaduw van bos zeer welkom. Ik loop stevig door en ben

al gauw weer terug aan de rand van Beaufort, waar ik de hoofdroute weer oppak. Ik kom bij de ruïne van Burg Beaufort uit 1192. Delen zijn nog intact en ik kom in de verleiding binnen te gaan kijken. En als ik gisteren mijn tandenborstel niet in de toiletpot had laten vallen, had ik dat zeker gedaan. Maar de supermarkt van Echternach gaat aardig vroeg dicht, dus ik moet door. Na een stukje gewoon leuk bos is het merkbaar dat ik Mullerthal weer nader, het mooiste stuk Luxemburg in de wijde omgeving. Een beek begint en tuimelt spectaculair over de rotsen. Het spel van water, licht, rotsen en bos is fascinerend. Ik kom weer wat meer wandelaars en ook mountainbikers tegen.

Het laatste stuk gaat langs weilanden en de bosrand terug naar Mullerthal, waar de ene bus te vroeg is of de andere te laat: precies goed! Ik ben lekker snel in Echternach. Een tandenborstel rijker, doop ik mijn pootjes in het koude water van de Sûre, terwijl dodaars naar voedsel duiken en ijsvogels als zwaluwen over het water scheren.

-Rinda Scheltens-





LPS: INDELING CLUBKAMPIOENSCHAP 2021 (versie 15-11-2020)

Datum	Plaats	Organisatie	Afstand	Start	Punten	Bonus
3-jan	Rotterdam	RWV, Langepad 16	5-10 km	11.00	bof3/p.a.	schema
22-jan	Den Bosch	De Bossche 100	100-110 km	22.00	500	-
7-feb	Rotterdam	RWV, Langepad 16	5-10 km	11.00	bof3/p.a.	schema
21-feb	Gemert	OLAT	50-60 km	07.00	200-250	extra 100 punten
6-mrt	Darp (Drenthe)	FLAL	60 km	8:00	250	
7-mrt	Rotterdam	RWV, Langepad 16	5-10 km	11.00	bof3/p.a.	schema
12-mrt	Ooltgensplaat	Waterpoortloop	110-80 km	22.00 - 24.00	500-360	
19-mrt	Klarenbeek	Sportclub Klarenbeek	110-80-60 km	15.30 - 22.00	500-360-250	
20-mrt	Scharnegoutum	FLAL	60 km	08.00	250	
3-apr	Sittard	Kennedymars	80 km	05.00 - 07:00	360	schema 13 uur
17-apr	Loon op Zand	Hart van Brabant	15 uur > 95 km	21.00	500	schema
17-apr	Loon op Zand	HvB, Kennedymars	80 km	21.00	360	schema 13 uur
23-apr	Dordrecht	RWV, Kennedymars	80 km	23.00	360	
23-apr	Oostburg	24 uur Oostburg	106 km	19.00	500	
1-mei	Bocholtz	Mergelland Route	135 km	10.55 - 11.00	640	
7-mei	Etten-Leur	Kennedymars	80 km	22.00	360	
12-mei	Odoorn	Stg DW4D - KM	80 km	22.00	360	
15-mei	Cuijk	Stg 80 Land van Cuijk	80 km	05.00	360	
22-mei	Weert	OLAT-IWE	24 uur	12:00	* zie opm.	schema
	*Puntentelling op de 24 uur: 100 km = 500 punten. Voor iedere km die erboven komt: 4 punten erbij. Omdat het een tocht van OLAT is, krijg je op alle afstanden nog 250 punten extra!!!		160 km	12:00	740	schema
			100 km	18:00	500	schema
			80 km	20:00	360	schema 13 uur
		50 km	12:00	200	schema	
4-jun	Hilversum	De LAT	80 km	22.00	360	
4-jun	Venray	Stg Meerdaags Wandeleev.	60 km	07.00 - 08.00	250	
5-jun	Venray	Stg Meerdaags Wandeleev.	60 km	07.00 - 08.00	250	
6-jun	Venray	Stg Meerdaags Wandeleev.	60 km	07.00 - 08.00	250	
12-jun	Hengelo	Stg Kennedymars Hengelo	110-80 km	00.00 - 05.00	500-360	
12-jun	Amerongen	Cunera Pelgrimstocht	60 km	07:00 - 08.00	250	
13-jun	Tilburg - HvB	Snelwandelen + prestatie	20-10-5 km	13.00 - 14.00		zie schema
18-jun	Rijsbergen	Kennedymars	80 km	22.00	360	
19-jun	Lauwerzijl	Stg 40 mijl	67 en 80 km	20:00	285-360	
19-jun	Gulpen	Nacht van Gulpen	70 km	22.30	300	
19-jun	Oss	De Osse Maaskant	80 km	23.00	360	
25-jun	Duiven	Liemers Posbankloop	105-80 km	19.00 - 24.00	500-360	
26-jun	Veere	Veersemeer tochten	60 km	8:00	250	
3-jul	Someren	JOEK, Kennedymars	80 km	20.00	360	schema 13 uur
6-aug	Zuidschermer	Stg 100 van Leeghwater	100 - 105	20.00	500	
27-aug	Middelharnis	Stg Omloop Goeree	110-80 km	19.00	500-360	
27-aug	Wouterswoude	Kennedymars Friesland	80 km	22.00	360	
3-sep	Bedum	Walfridus Kennedymars	80 km	23.00	360	
4-sep	Amsterdam-Tilburg	Hart van Brabant w.s.v.	125 km	14.00	600	
4-sep	Vleuten-Tilburg	Hart van Brabant w.s.v.	80 km	21.00	360	
11-sep	Waalwijk	De 80 vd Langstraat	80 km	20.00	360	schema 13 uur



LPS: INDELING CLUBKAMPIOENSCHAP 2021 (versie 15-11-2020)

Datum	Plaats	Organisatie	Afstand	Start	Punten	Bonus
17-sep	Haaksbergen	Kennedymars	80 km	22.00	360	
17-sep	Zeewolde	Z tot Z tocht 2.0	110-80 km	19.00	500-360	
17-sep	Zoutkamp	Tocht om de Noord	80 km	23.00	360	
18-sep	Nijmegen-Rotterdam	RWV	160 km	11.00	740	
24-sep	Leerdam	80 van de Glasstad	80 km	21.00	360	
25-sep	Bergen op Zoom	De Wandelende Krabben	70 km	04.00	300	
2-okt	Overveen	Hartstichting	70 km	06.00 -08.00	300	
3-okt	Tilburg, prestatietocht	HvB - RWV	De 6 uur v Tilb	11.00	schema	
	Tilburg, prestatie/wedstrijd		50 km	11.00	schema	
	Ned kampioenschap snelwandelen & prestatie		20 km	13.00	schema	
	50 km heren en 10 km dames		10-5 km	14.00	schema	
22-okt	Naaldwijk	Nacht van het Westland	110-80 km	20.00 - 22.00	500-360	
23-okt	Noordwolde	De Twiegsnieders	80 km	23.00	360	
5-nov	Boxtel	Nacht van OLAT	110 -80 km	20.00 -23.00	500-360	extra 250 punten
7-nov	Rotterdam	RWV, Langepad	5-10 km	11.00	bof3/p.a	schema
21-nov	Rotterdam	RWV, Langepad	5-10 km	11.00	bof3/p.a	schema
5-dec	Rotterdam	RWV, Langepad	5-10 km	11.00	bof3/p.a	schema

Beste OLAT-langeafstandwandelaar,

In het OLATNieuws van de maand mei 2020 moesten we melden dat het clubkampioenschap gecancelld werd. Door corona bleven er vrijwel geen georganiseerde wandelingen meer over. De spoeling werd te dun om te kunnen bepalen wie de clubkampioenen van 2020 zouden worden.

Op dit moment kunnen we nog niet voorzien hoe het in 2021 zal gaan lopen. De eerste langeafstandswandeling van 2021 is al gecancelld: De Bossche 100. We blijven echter optimistisch en goede moed houden! Er komt een tijd dat we weer 'gewoon' georganiseerd mogen gaan wandelen.

In dit OLATNieuws vindt u weer een interessant programma voor het clubkampioenschap van 2021. Er zijn 27 weken waarin u 60 km of meer kunt lopen. Er blijft keuze genoeg. Jammer dat er weekenden zijn waar meerdere tochten georganiseerd worden. In het weekend van 18 juni maar liefst 3 Kennedymarsen en 1 tocht van 70 km; in het weekend van 17 september zelfs 4 lange afstandswandeltochten waaronder de klassieker Nijmegen – Rotterdam. Zo wordt het de 'stempeltjesverzamelaar' wel moeilijk gemaakt.

Voor het puntenklassement geldt dat 1 lange afstandswandeling in een weekend telt (de deelnemer moet van minstens één nachtrust kunnen genieten tussen twee tochten).

Het is dus wel toegestaan om Odoorn van 12 op 13 mei te gaan lopen én daarna van 15 op 16 mei naar Cuijk te gaan. Ga je de Kennedymars van Hilversum van 4 op 5 juni lopen, dan kun je daarna ook nog 60 km gaan wandelen op 6 juni in Venray. In Venray kun je ook van 4 t/m 6 juni drie keer 60 km lopen! Er zit dan steeds minimaal één nachtrust tussen de tochten.

Noteer alvast in uw agenda de OLAT-tochten waar u extra punten kunt verdienen:

- 21 februari in Gemert (50 km en 60 km)
- 22 mei OLAT Internationaal Wandel Evenement te Weert (van 50 km tot maar liefst 160 km)
- 5 november de Nacht van OLAT vanuit Boxtel (80 km of 110 km)

Veel wandelplezier gewenst in 2021 en natuurlijk 'alles weer voor de punten'. Laten we vooral duimen dat we in 2021 weer 'normaal' mogen gaan wandelen.

-Frank Marchand-

f.marchand@olat.nl of clubkampioenschap@olat.nl



ROOISE WANDELINGEN

Iedere dinsdag vertrekt in Sint-Oedenrode een enthousiaste groep wandelaars voor een tocht van circa 8 of 10 km. Iedereen loopt in zijn eigen tempo aan de hand van een routebeschrijving. Gestart wordt beurtelings vanuit het centrum en de drie kerkdorpen van Sint-Oedenrode:

Den Toel Pastoor Smitsstraat 4, Olland
De Beckart Oude Lieshoutseweg 7, Nijnsel
De Vriendschap Pastoor Teurlingsstraat 30, Boskant

Oud Rooy Markt 13, Sint-Oedenrode
Bij een 5de dinsdag van de maand is de start vanuit wisselende locaties.

Deelname is voor OLAT-leden gratis. Niet-leden mogen het meewandelen enkele keren uitproberen, daarna zullen zij het verzoek krijgen om OLAT-lid te worden.

Iedereen wandelt mee voor eigen risico.

NIEUWS

In verband met de coronamaatregelen vinden de Rooise Wandelingen tot nader aankondiging niet op dinsdag en niet in groepsverband plaats.

OLAT-leden die regelmatig deelnemen en al op de distributielijst staan, ontvangen iedere week een routebeschrijving van de Wandeling van de Week. Op deze manier kan iedereen zelf bepalen op welk moment men deze route gaat lopen.

Iedereen wordt geacht zich aan de coronamaatregelen te houden, zoals maximaal 4 wandelaars bij elkaar.

Voor 29 december is geen route gepland.

Routebeschrijvingen en informatie:
rooisew@olat.nl.

Informatie

Johan van de Sande 06-22304965
Peter van de Laar 0413-474759
Betsie van Mil 0413-475454



WANDELGROEP OIRSCHOT

OLAT Wandelgroep Oirschot wandelt binnen de gemeente Oirschot en directe omgeving, in de zomer op woensdagavond en in de winter op zondagmorgen. Eén keer per maand wordt met een huifkar naar een startlocatie gegaan of wordt men opgehaald vanaf een eindlocatie. Eén keer per maand wordt gestart vanuit een andere horecalocatie in de regio.

Er wordt in 2 groepen gelopen:

- de 5+ groep (iets meer dan 5 km gemiddeld per uur)
- de 6- groep (bijna 6 km gemiddeld per uur) volgens het principe 'samen uit, samen thuis'.

Als er een OLAT-winterserietocht is vervalt deze wandeling, zodat er kan worden deelgenomen worden aan de winterserietocht.

Vertreklocatie Dinercafé 't Kroegske
Spoordonkseweg 80
5688 KE Oirschot

Vertrektijd vanaf 1-9-2020
zondag 09.30 uur

Afstand ca. 12 km

NIEUWS

Afhankelijk van de actuele corona-situatie zullen reguliere deelnemers bericht ontvangen wanneer er mogelijkheden zijn om weer als groep op pad te gaan.

Meer informatie

oirschot@olat.nl of

Marian van Son 06-12160535

Harrie Paulissen 06-53749249





WANDELEN OP DINSDAG

Op dinsdag om de 14 dagen wandelt een groep enthousiaste OLAT-leden een route van ongeveer 20 km in de mooie natuur van de Kempen, de Meierij, de Peel en soms in het grensgebied met Limburg. De start is stipt om 10.00 uur. Omstreeks 15.30 uur zijn we terug op het startadres. Deelname staat open voor alle OLAT-leden. Er zijn geen kosten aan verbonden. Ben je geen lid en wil je een keer meelopen, dan ben je van harte welkom. Het is wel gebruikelijk dat je na 2x meewandelen lid wordt van OLAT. Deelname is voor eigen risico; aan- of afmelden is niet nodig. Er mogen geen honden meelopen.

NIEUWS

Deze activiteit is tot nader aankondiging stilgelegd. In de persconferentie van 13 oktober jl. werd o.a. aangegeven dat buiten maximaal 4 personen samen mogen zijn. Dit aantal maakt Wandelen op Dinsdag organisatorisch onmogelijk. Zodra de regels enigszins versoepeld worden en het bijeenkomen in de buitenlucht van grotere groepen (op de startlocatie) én het wandelen in groepjes van ongeveer 10 personen weer mag, bekijken we of we Wandelen op Dinsdag weer op kunnen starten.

Voor nadere informatie: www.olat.nl of via onderstaande commissieleden:

Myriam van den Berg (coörd.) 06-11838445
Ankie van Boxtel (lid) 06-27237862
Pieter van Doorn (lid) 06-52373639
Laurens van Hulsel (lid) 06-48270538
Ton Vissers (lid) 06-82829181
Algemeen e-mailadres Wandelen op Dinsdag:
wod@olat.nl



DAGWANDELTOCHTEN

De winterserietochten van OLAT gaan altijd zoveel mogelijk over onverharde paden en stille weggetjes. De routes zijn duidelijk uitgepijld en daarnaast krijgt u een routebeschrijving mee waarvan de nummers corresponderen met die op de pijlen. Verspreid over de routes zijn altijd meerdere wagenrustposten aanwezig, indien mogelijk met toiletvoorziening; op de langere afstanden is ook horeca opgenomen in het parcours.

Nordic Walkers zijn welkom op alle afstanden.

NIEUWS

Actuele informatie: www.olat.nl/activiteiten

Afstanden Starttijden

Bij de indeling in tijdslots wordt rekening gehouden met onderstaande starttijden:

40 km	08.00-09.00 uur
30 km	08.00-10.00 uur
20 km	08.00-11.30 uur
15 km	08.00-12.00 uur
10 km	08.00-12.30 uur

Als een tijdslot vol is, dient men uit te wijken naar een ander tijdslot.

Inschrijfgeld	10 km	€5,00
	15 km	€5,50
	20 km	€6,00
	30 km	€6,50
	40 km	€7,00

Bij het inschrijfgeld is de verzorging op de wagenrusten (koffie, thee, koek, bouillon, etc.) inbegrepen.

Korting

OLAT-leden €2,50 op vertoon lidmaatschapskaart
Bondsleden €1,00 op vertoon lidmaatschapskaart
Voor elke startplaats krijgt u een sticker voor uw wandelboekje.

Informatie Joop Wesseling 06-53909953
dagtochten@olat.nl www.olat.nl

AGENDA

Datum	Startpunt
Zondag 13 december zie www.olat.nl	5266 AG Cromvoirt Herberg 't Wapen van Cromvoirt St. Lambertusstraat 72
Zondag 17 januari 2021 zie www.olat.nl	5529 NE Casteren Kruidenlucht Kranenberg 18
Zondag 21 februari 2021 zie www.olat.nl	5421 ZB Gemert Koks Koksedijk 25



ONZE JARIGEN

De volgende personen willen wij feliciteren met hun verjaardag. Wij hopen dat zij deze dag in goede gezondheid kunnen vieren.

DECEMBER

16	Vincent Beckers	Valkenswaard
16	Ton de Jong	Boxtel
17	Corry Nijssen-Scheepers	Sint-Oedenrode
18	Jackie Hoeks	Helmond
18	Jeannie van Rooij	Mariahout
18	Cor Verschuijten	Sint-Oedenrode
18	Hennie van Wezel	Nijmegen
19	Regina Bakker	Eindhoven
19	Nelly Blenckers	Helmond
19	Rodney Brugman	Arnhem
19	Mirjam Scherrenburg	Vught
20	Hans Brouwer	Eindhoven
20	Rini Welten	Asten
21	Annemie Roelofs	Boxmeer
21	Paula van Tiel	Eindhoven
21	Tine Verberne	Helmond
22	Kees Mol	Breda
22	Marjon Peeters	Best
23	Ferdinand van Keeken	Nijmegen
23	Goedele Kortman	Eindhoven
23	José van den Oever	Veghel
24	René Suppers	Tilburg
25	Janny den Braber	Leerdam
25	Piet Claasse	Erp
25	Willem Ruis	Ermelo
27	Merlijn Kursten	Budel
27	Wil Rovers - Heijms	Sint-Oedenrode
28	Mieke Aarts-Maas	Maarheeze
28	Ad van Gerwen	Sint-Oedenrode
28	Nic Luijben	Lieshout
28	Maria Peters-Verhagen	Sint-Oedenrode
29	Jan Houben	Nuenen
29	Henk Klinkhamer	Helmond
29	Marijke Raaijmakers	Heeze
30	Mia Dielesen	Eindhoven
30	Fred Fisser	Boxtel
30	Marian van de Heijden	Sint-Oedenrode
30	Elly Minten	Vorstenbosch
31	Jacqueline Pennings	Sint-Oedenrode
31	Joke van Venrooy	Lieshout

JANUARI

1	Antoon der Kinderen	Nuenen
1	Satik Sargsyan	Neeritter
2	Anneke Leenders	Eindhoven
2	Leonie van Soest	Amersfoort
3	Rob Kreupeling	Helmond
3	Willem Steenbakkers	Son en Breugel
3	Ingrid Tromp	Budel
4	Wim Baken	Valkenswaard
4	Rien van Liempt	Best
4	Rob van Stuivenberg	Son en Breugel
4	Mijntje Verhagen	Sint-Oedenrode
5	Marij Bandsma	's-Hertogenbosch
6	Marion Hoeks	Helmond
6	Ellen Hoogstraten-van Dam	Rosmalen
6	Nelleke Konings	Sint-Oedenrode
6	Louise Kroot	Kaatsheuvel
7	Elie Kluijtmans	Sint-Oedenrode
7	Heidy Meeuws	Beek en Donk
8	Petra Rommers-van Aert	Rijsbergen
8	Marinus van Roosmalen	Sint-Oedenrode
8	Henk ten Velde	Barchem
8	Henk Vissers	Mill
8	Perry de Vocht	Huisseling
9	Edwin Frenken	Helmond
9	Rob Keetlaer	Best
9	Ben Peters	Sint-Oedenrode
9	Piet van der Velden	Liempde
10	Jos van den Elzen	Erp
10	Tineke der Kinderen	Oost West en Mid- delbeers
10	Paul Weijenberg	Kerkrade
11	Gerrit van Baal	Eindhoven
11	Kees Bierbooms	Helmond
11	Mieke van Boxtel-van de Westelaken	Haaren
11	Peter van Dongen	Tilburg
11	Roeland Hoogstraten	Rosmalen
11	Anita Pauw	Heeze
12	Theo Beelen	Weert
12	Marjo van Heeswijk	Schijndel
12	Maria v.d. Hoogenhoff- v.Vijfeyken	Helmond
12	Ruud Kohlen	Someren
12	Jan Sinot	Waalre
14	Henk van den Boomen	Beek en Donk
14	Wil Botman	Rijsbergen
14	Marietje Ooyen-van Lierop	Sint-Oedenrode
14	Ben Peeters	Neeritter
15	Liesbeth Bekkers-Verboort	Sint-Oedenrode
15	Aad Huisman	Wassenaar
15	Margret Vermeijs	Rosmalen

VAN HARTE

— Gefeliciteerd —



LEDENADMINISTRATIE

Jet Dreesen
Groot Paradijs 29
5611 KA Eindhoven
040-2903060 leden@olat.nl

Alle wijzigingen rechtstreeks doorgeven aan de ledenadministratie.

Het lidmaatschap gaat pas in als de verschuldigde bedragen zijn ontvangen.

Om in aanmerking te komen voor korting op het inschrijfgeld bij OLAT-tochten is het noodzakelijk uw ledenpas te tonen bij de inschrijving.

AANMELDINGEN

Dhr. Willem Ruis en Mevr. Nel Eisberg, *Ermelo*
Dhr. Aad Huisman, *Wassenaar*

OVERLEDEN

Mevr. Ria Muusz, *Sint-Oedenrode*
Mevr. Marianne Heesakkers, *Sint-Oedenrode*

OLAT: Ollandse Lange Afstand Tippelaars

Opgericht 23 november 1967
te Sint-Oedenrode
Lid van KWBN (Koninklijke Wandel Bond Nederland)
Aangesloten bij:
Atletiekunie

www.kroegske.nl



Organiseer nu je (team)uitje!

Het seizoen nog niet op gepaste wijze kunnen afsluiten of heb je al een geruime tijd niks leuks gedaan met vrienden, familie of collega's? Dan hebben wij de oplossing! Bij ons op locatie hebben wij een ruim assortiment aan (buiten)activiteiten! Van bubbelvoetbal tot E-Chopper rijden: het is allemaal mogelijk. En dat is niet het enige... Je kan de dag compleet maken met een heerlijke barbecue, lunch of diner. Dit kan zowel op ons royaal zonovergoten terras als in onze ruime zalen.

Benieuwd naar alle mogelijkheden? Check dan onze website of neem contact op!

Dinercafé 't Kroegske

Spoordonkseweg 80
5688 KE Oirschot
www.kroegske.nl
0499 - 57 36 71

PASSIE

VOOR SPORT EN OUTDOOR



Alleen voor **OLAT leden** op vertoon van OLAT-pas **10% directe kassa korting.**
(Niet in combinatie met spaarsysteem en acties).

1500m² avontuurlijk winkelplezier

- Altijd 10% met Mantencaspaarsysteem
- Gratis parkeren voor de deur
- Persoonlijke en deskundige bediening
- Vertrouwd adres sinds 1947



ADVENTURE STORE
SPORT & OUTDOOR

bestellen 24/7
www.adventurestore.nl



Kastanjehoutstraat 3, Helmond 0492-523668 www.adventurestore.nl



Wandelen
met OLAT

Dat ondersteunen
we graag

Trotse sponsor

Wat zijn er mooie routes in Sint-Oedenrode en omgeving en wat heeft OLAT dat weer uitstekend georganiseerd. Dat is de reactie van de deelnemers aan evenementen van OLAT. We zijn trots om sponsor te zijn van deze prachtige club. Veel wandelplezier!

Rabobank Hart van De Meerij



Rabobank

Foto: wandeling in Boskant januari 2018, fotograaf Frans van den Boom